C.NA VALLE DI SOTTO

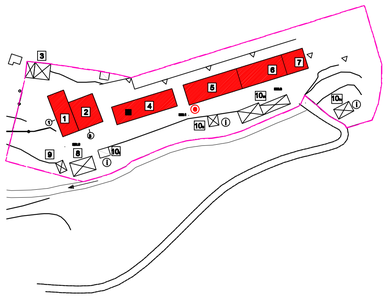

C.NA MONTE GREGORIO

CASCINA TRIPOLI

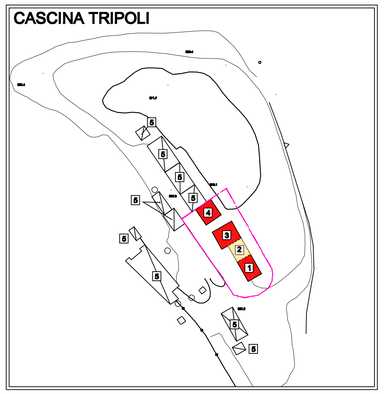

C.NA PELTRAIO

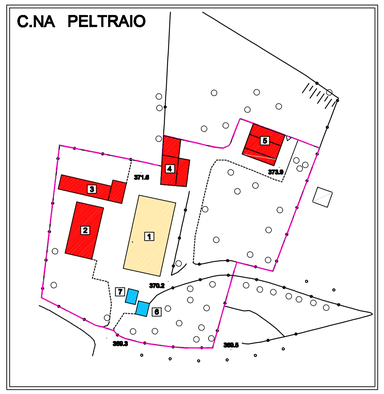

C.NA MARIA

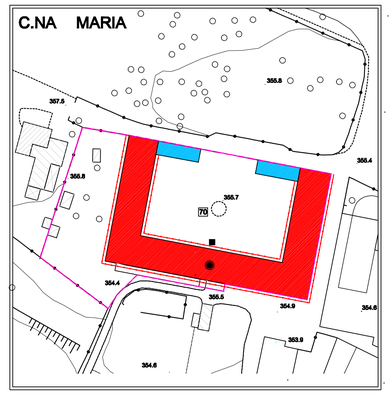

VECCHIO NUCLEO CREMELLA

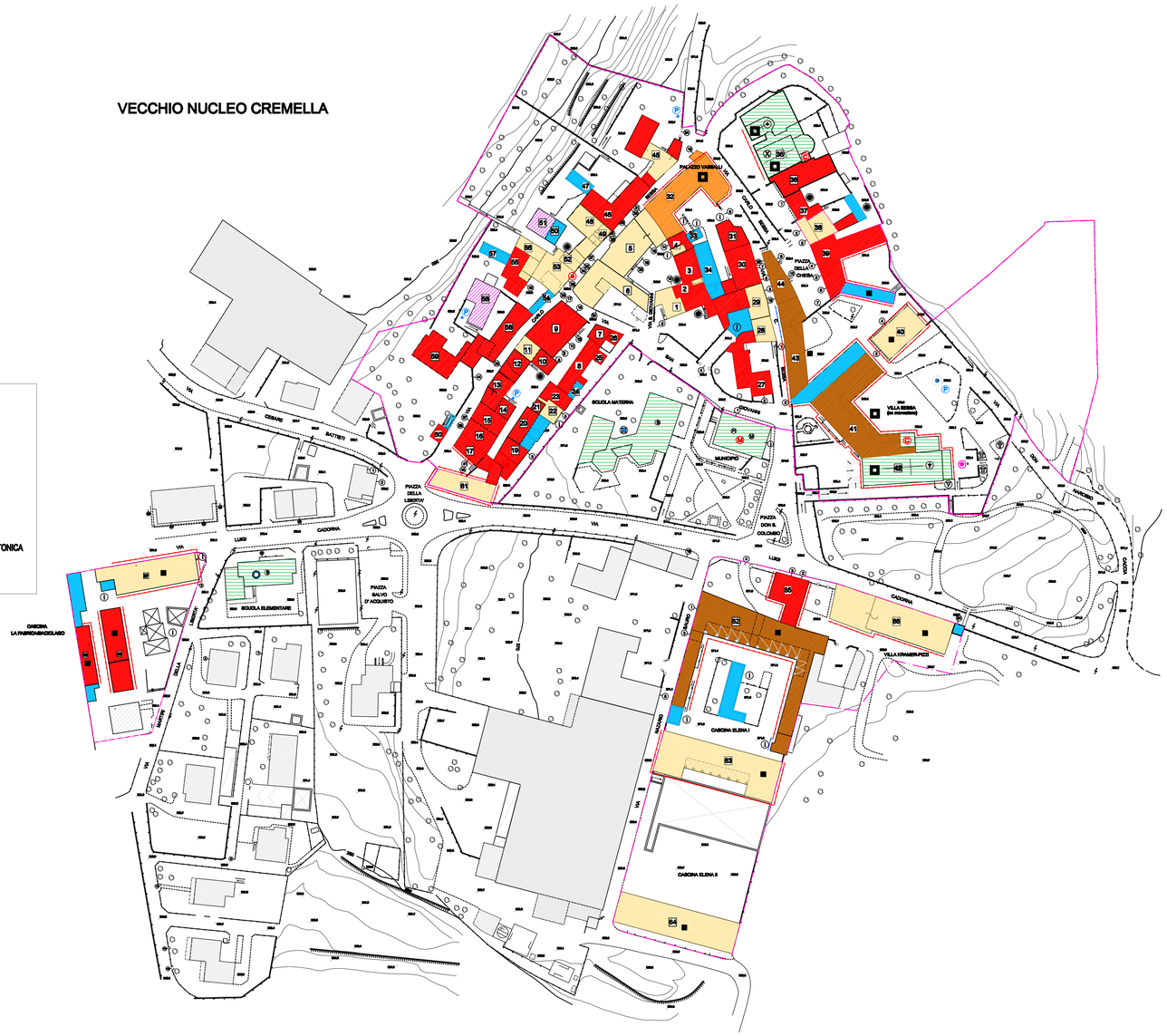

LIMITE VECCHI NUCLEI

TIPOLOGIA EDIFICI

- PIANI N. 1
- PIANI N.2
- PIANI N.3
- PIANI N. 1+SEMINTERRATO
- TETTOIE O STRUTTURE DI COPERTURA A CARATTERE PROVVISORIO
- PIANI N.2+SEMINTERRATO
- PIANI N.2 DI ALTEZZA RILEVANTE
- PIANI N.3 DI ALTEZZA RILEVANTE
- FABBRICATI CON SOTTOTETTO
- FABBRICATI DI RILEVANZA STORICA
- FABBRICATI DI RILEVANZA ARCHITETTONICA

- STRUTTURE DI INTERESSE PUBBLICO
- CHIESA PARROCCHIALE
- CHIESA SCONSACRATA
- CAPPELLA
- CAMPANILE
- ARA ROMANA
- EDICOLA VOTIVA IN PARETE
- POZZI STORICI
- MUNICIPIO
- SCUOLA MATERNA
- SCUOLA ELEMENTARE
- CAPITELLI ROMANICI
- CROCE CIMITERIALE
- CIPPO A RICORDO SEPOLTURA SUORE DEL MONASTERO

- INCONGRUENZA TIPOLOGICA O VOLUMETRICA SEGNALATE (vedi schede di rilevamento)
- ELEMENTI TIPOLOGICI DI PROSPETTI SEGNALATI (vedi schede di rilevamento)

- NUMERO CIVICO
- NUMERO DI CONTRASSEGNO PER SCHEDATURA EDIFICI

COMUNE DI CREMELLA
Provincia di Lecco

PIANO DI GOVERNO DEL TERRITORIO

Adottato con delibera consiliare n° 46 in data 15.12.2008

Approvazione con delibera consiliare n° 24 in data 12.05.2009

I TECNICI

IL SEGRETARIO

IL SINDACO

OGGETTO	DATA	ALLEGATO
- VECCHI NUCLEI - morfologia ed emergenze tipologiche e storiche	SCALA 1:1000	A 2.10